



Ilustre Municipalidad de Quellón



Oficio Ord.:

0704

ANT.: Resolución Exenta N° 2400  
"Ordena medidas provisionales pre  
procedimentales en el marco de la  
operación del vertedero municipal de la  
comuna de Quellón, Oficio Ord. 0030 y  
Oficio Ord. 0264

MAT.: Continuación Respuesta  
Resolución Exenta N° 2400

27 de julio 2021

DE: CRISTIAN OJEDA CHIGUAY  
ALCALDE MUNICIPALIDAD DE QUELLÓN

A: CRISTOBAL DE LA MAZA GUZMAN  
SUPERINTENDENTE DEL MEDIO AMBIENTE

Junto con saludarle, por medio del presente oficio enviamos una continuación de la información solicitada en la Resolución N°2400 de fecha 02 de diciembre de 2020, que ordena medidas provisionales pre procedimentales que indica a la ilustre municipalidad de Quellón en el marco de la operación del vertedero municipal de la comuna de Quellón, por medio de los archivos facilitados por la empresa Hidrolab y sus anexos, los cuales corresponden a la actividad de muestreo de aguas superficiales en las coordenadas descritas en los documentos.

Sin otro particular,

Saludos cordiales,



CRISTIAN OJEDA CHIGUAY  
ALCALDE  
ILUSTRE MUNICIPALIDAD DE QUELLON

COC/CRD/fsc

Distribución:

1. SUPER INTENDENCIA DEL MEDIO AMBIENTE
2. DOM
3. SECRETARIA MUNICIPAL
4. DIRECCION JURIDICA

ILUSTRE MUNICIPALIDAD DE QUELLON-OFCINA DE MEDIO AMBIENTE- PROVINCIA DE CHILOE - REGION DE LOS LAGOS

## Informe de Monitoreo

(AC-056)

N° Informe 727725-01

Cliente : I MUNICIPALIDAD DE QUELLON  
Direccion : 22 de mayo 351  
Proyecto : Control Muestras de Aguas Superficiales

Identificacion cliente : 6342  
Lugar de muestreo : Estero ubicado al Norte del Vertedero Municipal  
Direccion : Camino Yaldad, a 6 km aprox. del cruce Ladrilleros-Yaldad  
Ciudad/Región : Quellón; Región de Los Lagos  
Instrumento Ambiental :

Punto de muestreo : Aguas Abajo 43°6'31.11"S 73°39'6.30"O  
Matriz : Agua cruda  
Tipo de Muestreo : Puntual  
Norma de emisión : No Aplica  
Norma de muestreo : NCh 411/11 Of 1998  
Proc. de muestreo : PMM-015 Rev.8  
Tipo Ducto : No Aplica  
Medida Ducto : No Aplica  
Coordenadas :  
Muestreador : Miguel Angel Naupayan Chiguay / IA 15.283.538-8

Fecha Hora Medición 16/06/2021 12:57

## Equipos Utilizados

Equipo	Código
Conductímetro	MP-04
Medidor Oxígeno Dis.	MP-04
Peachímetro	MP-04
Termómetro	MP-04

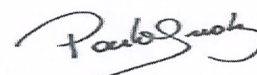
## Resumen de Mediciones

Hora	Parámetro	Resultado	Unidad	Referencia normativa
12:57	Conductividad	140.0	us/cm	PMM-001 Rev.12
12:57	Oxígeno Disuelto	11.78	mg/l	PMM-001 Rev.12
12:57	pH	7.53	-	PMM-001 Rev.12
12:57	Temperatura	7.0	° C	PMM-001 Rev.12

## Observaciones

OD - Saturacion (%)= 97.5

Fecha emisión informe 04/07/21 20:23



Paula Fernández  
Ejecutivo Técnico de Monitoreo

## Informe de Monitoreo

(AC-056)

N° Informe 727726-01

Cliente : I MUNICIPALIDAD DE QUELLON  
Direccion : 22 de mayo 351  
Proyecto : Control Muestras de Aguas Superficiales

Identificacion cliente : 6343  
Lugar de muestreo : Estero ubicado al Norte del Vertedero Municipal  
Direccion : Camino Yaldad, a 6 km aprox. del cruce Ladrilleros-Yaldad  
Ciudad/Región : Quellón; Región de Los Lagos  
Instrumento Ambiental :

Punto de muestreo : Aguas Abajo 43°6'31.11"S 73°39'6.30"O  
Matriz : Agua potable - bebida  
Tipo de Muestreo : Puntual  
Norma de emisión : No Aplica  
Norma de muestreo : NCh 409/1 Of 2004  
Proc. de muestreo : PMM-015 Rev.8  
Tipo Ducto : No Aplica  
Medida Ducto : No Aplica  
Coordenadas :  
Muestreador : Miguel Angel Naupayan Chiguay / IA 15.283.538-8

Fecha Hora Medición 16/06/2021 12:57

### Equipos Utilizados

Equipo	Código
Conductímetro	MP-04
Medidor Oxígeno Dis.	MP-04
Peachímetro	MP-04
Termómetro	MP-04


### Resumen de Mediciones

Hora	Parámetro	Resultado	Unidad	Referencia normativa
12:57	Conductividad	140.0	us/cm	PMM-001 Rev.12
12:57	Oxígeno Disuelto	11.78	mg/l	PMM-001 Rev.12
12:57	pH	7.53	-	PMM-001 Rev.12
12:57	Temperatura	7.0	° C	PMM-001 Rev.12

### Observaciones

OD - Saturacion (%)= 97.5

Fecha emisión informe 04/07/21 20:24



Paula Fernández  
Ejecutivo Técnico de Monitoreo



# Informe de Monitoreo

(AC-056)

N° Informe 727724-01

Cliente : I MUNICIPALIDAD DE QUELLON  
Direccion : 22 de mayo 351  
Proyecto : Control Muestras de Aguas Superficiales

Identificacion cliente : 6341  
Lugar de muestreo : Estero ubicado al Norte del Vertedero Municipal  
Direccion : Camino Yaldad, a 6 km aprox. del cruce Ladrilleros-Yaldad  
Ciudad/Región : Quellón; Región de Los Lagos  
Instrumento Ambiental :

Punto de muestreo : Aguas Arriba 43°6'29.49"S 73°39'31.52"O  
Matriz : Agua cruda  
Tipo de Muestreo : Puntual  
Norma de emisión : No Aplica  
Norma de muestreo : NCh 411/11 Of 1998  
Proc. de muestreo : PMM-015 Rev.8  
Tipo Ducto No Aplica  
Medida Ducto No Aplica  
Coordenadas  
Muestreador Miguel Angel Naupayan Chiguay / IA 15.283.538-8

Fecha Hora Medición 16/06/2021 11:26

## Equipos Utilizados

Equipo	Código
Conductímetro	MP-04
Medidor Oxígeno Dis.	MP-04
Peachímetro	MP-04
Termómetro	MP-04


## Resumen de Mediciones

Hora	Parámetro	Resultado	Unidad	Referencia normativa
11:26	Conductividad	43.0	us/cm	PMM-001 Rev.12
11:26	Oxígeno Disuelto	7.24	mg/l	PMM-001 Rev.12
11:26	pH	6.43	-	PMM-001 Rev.12
11:26	Temperatura	5.3	° C	PMM-001 Rev.12

## Observaciones

OD - Saturacion (%)= 62.8

Fecha emisión informe 04/07/21 20:22



Paula Fernández  
Ejecutivo Técnico de Monitoreo